

W miejscach zbliżeń do istniejących sieci, przyłączy wykopy należy w całości prowadzić ręcznie, bez użycia sprzętu ciężkiego.




Przed wykonaniem wykopów sprzętem należy wykonać przekopy kontrolne w miejscach skrzyżowań zlokalizowanych na mapie do celów projektowych.

NIE WYKLUCZA SIĘ ISTNIENIA UZBROJENIA NIEOZNACZONEGO NA MAPIE.

Ze względu na brak informacji na mapie do celów projektowych o niektórych rzędnych istniejącego uzbrojenia przyjęto orientacyjnie, normowo, z tego względu zastrzega się możliwość korekty profilu sieci, a co z tym związane pojawienia się dodatkowej armatury - odwodnienia lub odpowietrzenia.

Kable teleinformatyczne i energetyczne zabezpieczyć rurami arota.

Dodatkowe zabezpieczenia wynikają z uzgodnień branżowych.

Investor: Fortum Network Wrocław Sp. z o.o. ul. Stolarskiego 1A, 50-304 Wrocław		Jednostka Prok: SAN-TERM SYSTEM ul. Brodowska 2E, 52-116 Wiry	
Opis: Przebudowa wraz z budową osiedlowej sieci ciepłowniczej kanałowej na przelozowaną od K-1/35 do K-1/53/5 w rejonie ul. Pereca, Grochowej oraz budową przyłączy do budynków przy ul. Grochowej 13, 15 i Żelaznej 36 we Wrocławiu			
Imię i nazwisko	Nr uprawnień	Data	Podpis
Projektant	inż. Grzegorz Okrusz	06.2025	
	5700/DUW		
Sprawdzający	inż. Sławek Budjak	06.2025	
	RWS/K/0064/PWOS/11		
Asystent	mgr inż. Jolanta Golebiowska-Szczurek	06.2025	
		Tytuł rysunku	
		PROFIL PODŁUŻNY	
		Stadium: PT	
		Skala: 1: 100/500	
		Nr rysunku: 2	